



PREFEITURA MUNICIPAL DE PRESIDENTE KUBITSCHEK

RUA AGOSTINHO DE OLIVEIRA MALAQUIAS, 35 - CEP 39135-000 - CENTRO - TEL.: (38) 3545-1122 / 1134

Emails: convenios@pk.mg.gov.br - compras@pk.mg.gov.br - licitacao@pk.mg.gov.br - almoxarifado@pk.mg.gov.br
contabilidade@pk.mg.gov.br - financa@pk.mg.gov.br - cultura@pk.mg.gov.br - agricultura@pk.mg.gov.br - educacao@pk.mg.gov.br
saude@pk.mg.gov.br - gabinete@pk.mg.gov.br - social@pk.mg.gov.br - administracao@pk.mg.gov.br

LEI Nº. 792/2018, DE 28 DE AGOSTO DE 2018.

DELIMITA AS ÁREAS DO PERÍMETRO URBANO DA CIDADE DE PRESIDENTE KUBITSCHEK.

O Prefeito do Município:

Faço saber que a Câmara Municipal de Presidente Kubitschek aprova e eu sanciono a seguinte Lei:

Art. 1º - Fica assim delimitada a área da Zona Urbana da cidade de Presidente Kubitschek:

PONTO INICIAL E FINAL: Vértice -P-001.

DESCRIÇÃO: Inicia-se a descrição deste Perímetro Urbano no vértice -P-001, de coordenadas N 7.941.863,29m e E 651.473,25m; com os seguintes azimutes e distâncias: 104°09' e 582,92 m até o vértice -P-002, de coordenadas N 7.941.716,28m e E 652.037,26m; 165°08' e 202,47 m até o vértice -P-003, de coordenadas N 7.941.520,18m e E 652.087,61m; 139°06' e 39,37 m até o vértice -P-004, de coordenadas N 7.941.490,21m e E 652.113,13m; 169°25' e 89,98 m até o vértice -P-005, de coordenadas N 7.941.401,64m e E 652.128,93m; 133°07' e 64,54 m até o vértice -P-006, de coordenadas N 7.941.357,14m e E 652.175,67m; 89°08' e 140,52 m até o vértice -P-007, de coordenadas N 7.941.358,12m e E 652.316,16m; 112°46' e 164,14 m até o vértice -P-008, de coordenadas N 7.941.293,36m e E 652.467,00m; 88°26' e 76,54 m até o vértice -P-009, de coordenadas N 7.941.294,86m e E 652.543,49m; 132°58' e 73,71 m até o vértice -P-010, de coordenadas N 7.941.244,19m e E 652.597,02m; 99°03' e 65,63 m até o vértice -P-011, de coordenadas N 7.941.233,32m e E 652.661,74m; 188°59' e 353,19 m até o vértice -P-012, de coordenadas N 7.940.884,99m e E 652.603,75m; 186°07' e 429,89 m até o vértice -P-013, de coordenadas N 7.940.457,96m e E 652.554,46m; 253°15' e 583,49 m até o vértice -P-014, de coordenadas N 7.940.294,43m e E 651.994,44m; 248°33' e 483,41 m até o vértice -P-015, de coordenadas N 7.940.121,36m e E 651.543,11m; 296°49' e 804,90 m até o vértice -P-016, de coordenadas N 7.940.490,38m e E 650.827,89m; 06°12' e 66,90 m até o vértice -P-017, de coordenadas N 7.940.556,81m e E 650.835,67m; 17°42' e 138,95 m até o vértice -P-018, de coordenadas N 7.940.688,83m e E 650.878,98m; 05°02' e 160,01 m até o



PREFEITURA MUNICIPAL DE PRESIDENTE KUBITSCHEK

RUA AGOSTINHO DE OLIVEIRA MALAQUIAS, 35 - CEP 39135-000 - CENTRO - TEL.: (38) 3545-1122 / 1134

Emails: convenios@pk.mg.gov.br - compras@pk.mg.gov.br - licitacao@pk.mg.gov.br - almoxarifado@pk.mg.gov.br
contabilidade@pk.mg.gov.br - financa@pk.mg.gov.br - cultura@pk.mg.gov.br - agricultura@pk.mg.gov.br - educacao@pk.mg.gov.br
saude@pk.mg.gov.br - gabinete@pk.mg.gov.br - social@pk.mg.gov.br - administracao@pk.mg.gov.br

vértice **-P-019**, de coordenadas **N 7.940.848,08m** e **E 650.894,34m**; 350°42' e 147,17 m até o vértice **-P-020**, de coordenadas **N 7.940.993,50m** e **E 650.871,75m**; 339°53' e 125,24 m até o vértice **-P-021**, de coordenadas **N 7.941.111,42m** e **E 650.829,62m**; 18°19' e 89,62 m até o vértice **-P-022**, de coordenadas **N 7.941.196,27m** e **E 650.858,47m**; 59°08' e 309,53 m até o vértice **-P-023**, de coordenadas **N 7.941.352,89m** e **E 651.125,40m**; 79°37' e 144,06 m até o vértice **-P-024**, de coordenadas **N 7.941.377,72m** e **E 651.267,29m**; 93°12' e 154,44 m até o vértice **-P-025**, de coordenadas **N 7.941.367,83m** e **E 651.421,39m**; 40°15' e 156,32 m até o vértice **-P-026**, de coordenadas **N 7.941.486,29m** e **E 651.523,37m**; 310°42' e 381,30 m até o vértice **-P-027**, de coordenadas **N 7.941.737,26m** e **E 651.236,35m**; 61°59'14" e 268,34 m até o vértice **-P-001**, ponto inicial da descrição deste perímetro.

Art. 2º - Fazem parte integrante da presente Lei os seguintes Anexos: Anexos I e II.

Art. 3º - Esta Lei entra em vigor na data de sua publicação.

Art. 4º - Fica revogada a Lei nº. 447/1998, de 14 de Dezembro de 1998.

Presidente Kubitschek, 28 de Agosto de 2018.



LAURO DE OLIVEIRA

Prefeito Municipal

M E M O R I A L D E S C R I T I V O

Proprietário: Prefeitura Municipal de Presidente Kubitschek

Local: Presidente Kubitschek

UF: MG

Perímetro: 6.296,63 m

Área: 210,2598 ha

DESCRIÇÃO

Inicia-se a descrição deste Perímetro Urbano no vértice **-P-001**, de coordenadas **N 7.941.863,29m** e **E 651.473,25m**; com os seguintes azimutes e distâncias: 104°09' e 582,92 m até o vértice **-P-002**, de coordenadas **N 7.941.716,28m** e **E 652.037,26m**; 165°08' e 202,47 m até o vértice **-P-003**, de coordenadas **N 7.941.520,18m** e **E 652.087,61m**; 139°06' e 39,37 m até o vértice **-P-004**, de coordenadas **N 7.941.490,21m** e **E 652.113,13m**; 169°25' e 89,98 m até o vértice **-P-005**, de coordenadas **N 7.941.401,64m** e **E 652.128,93m**; 133°07' e 64,54 m até o vértice **-P-006**, de coordenadas **N 7.941.357,14m** e **E 652.175,67m**; 89°08' e 140,52 m até o vértice **-P-007**, de coordenadas **N 7.941.358,12m** e **E 652.316,16m**; 112°46' e 164,14 m até o vértice **-P-008**, de coordenadas **N 7.941.293,36m** e **E 652.467,00m**; 88°26' e 76,54 m até o vértice **-P-009**, de coordenadas **N 7.941.294,86m** e **E 652.543,49m**; 132°58' e 73,71 m até o vértice **-P-010**, de coordenadas **N 7.941.244,19m** e **E 652.597,02m**; 99°03' e 65,63 m até o vértice **-P-011**, de coordenadas **N 7.941.233,32m** e **E 652.661,74m**; 188°59' e 353,19 m até o vértice **-P-012**, de coordenadas **N 7.940.884,99m** e **E 652.603,75m**; 186°07' e 429,89 m até o vértice **-P-013**, de coordenadas **N 7.940.457,96m** e **E 652.554,46m**; 253°15' e 583,49 m até o vértice **-P-014**, de coordenadas **N 7.940.294,43m** e **E 651.994,44m**; 248°33' e 483,41 m até o vértice **-P-015**, de coordenadas **N 7.940.121,36m** e **E 651.543,11m**; 296°49' e 804,90 m até o vértice **-P-016**, de coordenadas **N 7.940.490,38m** e **E 650.827,89m**; 06°12' e 66,90 m até o vértice **-P-017**, de coordenadas **N 7.940.556,81m** e **E 650.835,67m**; 17°42' e 138,95 m até o vértice **-P-018**, de coordenadas **N 7.940.688,83m** e **E 650.878,98m**; 05°02' e 160,01 m até o vértice **-P-019**, de coordenadas **N 7.940.848,08m** e **E 650.894,34m**; 350°42' e 147,17 m até o vértice **-P-020**, de coordenadas **N 7.940.993,50m** e **E 650.871,75m**; 339°53' e 125,24 m até o vértice **-P-021**, de coordenadas **N 7.941.111,42m** e **E 650.829,62m**; 18°19' e 89,62 m até o vértice **-P-022**, de coordenadas **N 7.941.196,27m** e **E 650.858,47m**; 59°08' e 309,53 m até o vértice **-P-023**, de coordenadas **N 7.941.352,89m** e **E 651.125,40m**; 79°37' e 144,06 m até o vértice **-P-024**, de coordenadas **N 7.941.377,72m** e **E 651.267,29m**; 93°12' e 154,44 m até o vértice **-P-025**, de coordenadas **N 7.941.367,83m** e **E 651.421,39m**; 40°15' e 156,32 m até o vértice **-P-026**, de coordenadas **N 7.941.486,29m** e **E 651.523,37m**; 310°42' e 381,30 m até o vértice **-P-027**, de coordenadas **N 7.941.737,26m** e **E 651.236,35m**; 61°59'14" e 268,34 m até o vértice **-P-001**, ponto inicial da descrição deste perímetro.


Todas as coordenadas aqui descritas estão georreferenciadas ao Sistema Geodésico Brasileiro, a partir , de coordenadas N m e E m, e encontram-se representadas no Sistema U T M, referenciadas ao **Meridiano Central nº 45°00'**, fuso -23, tendo como datum o SIRGAS2000. Todos os azimutes e distâncias, área e perímetro foram calculados no plano de projeção U T M.

MEMORIAL DESCRITIVO

Observações:

A planta anexa é parte integrante deste memorial descritivo.

SAULO VINICIUS ALVES FERRAZ BUERI
CREA: 227925 / LP



Uma assinatura manuscrita em azul, localizada no canto inferior direito da página, sobrepondo-se parcialmente ao brasão de Armas do Brasil.

CONDIÇÕES

- Área Total
- Área Útil
- Área de Estacionamento
- Área de Recreação
- Área de Serviços

PERÍMETRO URBANO

ÁREA TOTAL (m²): 210.2598 m²

PERÍMETRO (m): 6.296,63 m

ESCALA: 1/2500

DATA: 25/07/2018

Legenda

PERÍMETRO URBANO

PERÍMETRO DE PROTEÇÃO DO PATRIMÔNIO HISTÓRICO

Legenda

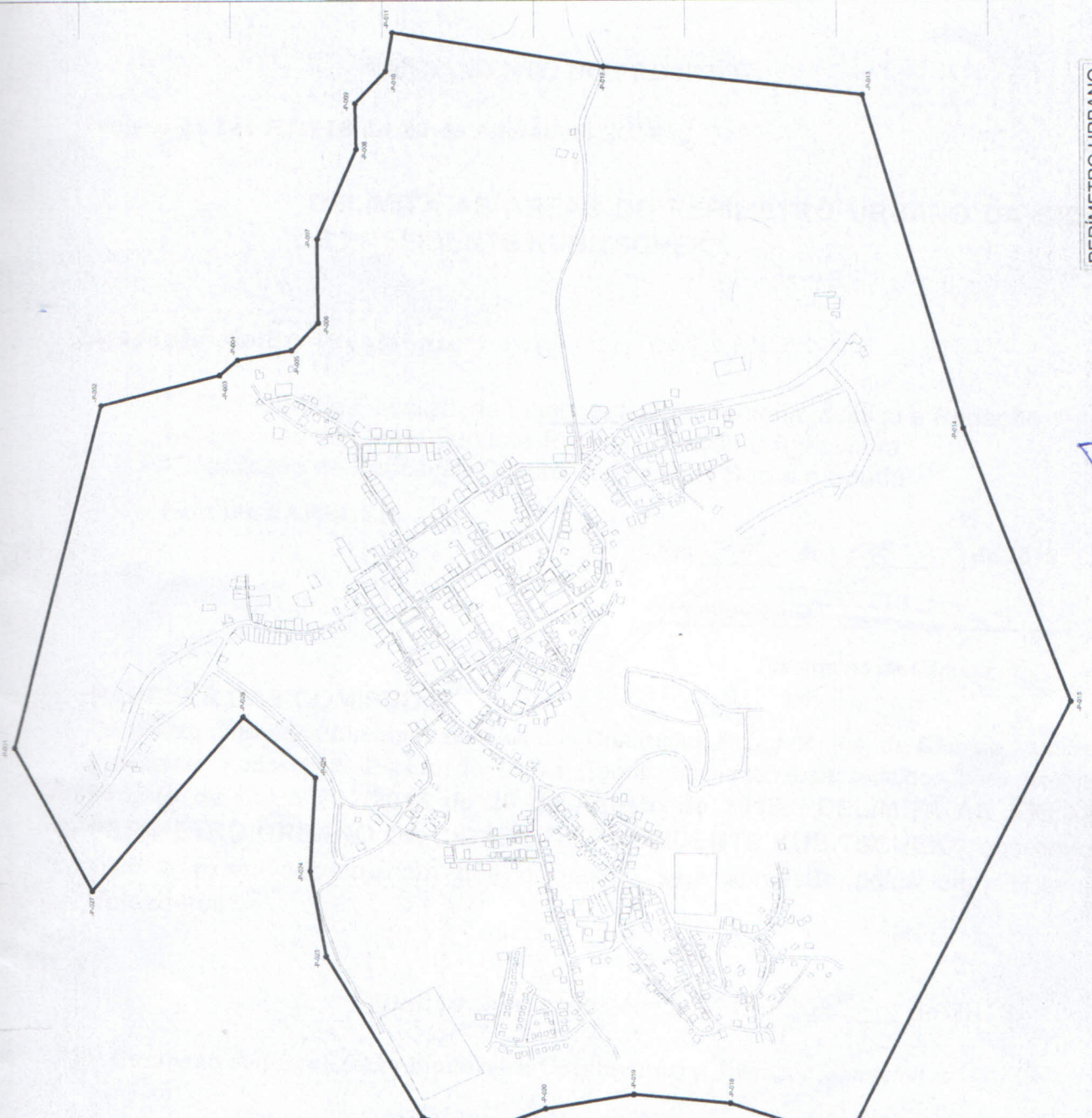
PERÍMETRO URBANO

PERÍMETRO DE PROTEÇÃO DO PATRIMÔNIO HISTÓRICO

Legenda

PERÍMETRO URBANO

PERÍMETRO DE PROTEÇÃO DO PATRIMÔNIO HISTÓRICO



PERÍMETRO URBANO	
Descrição	m²
Área 1	2.102.597,986
Hs	210,2598
Total	2.102.597,986

[Handwritten signature]

Roteiro Perimétrico

Ordem	X (m)	Y (m)	Dist. (m)	Área (m²)
1	-18,36353417	-52,31545662	0,0000	0,0000
2	-18,36353417	-52,31545662	0,0000	0,0000
3	-18,36353417	-52,31545662	0,0000	0,0000
4	-18,36353417	-52,31545662	0,0000	0,0000
5	-18,36353417	-52,31545662	0,0000	0,0000
6	-18,36353417	-52,31545662	0,0000	0,0000
7	-18,36353417	-52,31545662	0,0000	0,0000
8	-18,36353417	-52,31545662	0,0000	0,0000
9	-18,36353417	-52,31545662	0,0000	0,0000
10	-18,36353417	-52,31545662	0,0000	0,0000
11	-18,36353417	-52,31545662	0,0000	0,0000
12	-18,36353417	-52,31545662	0,0000	0,0000
13	-18,36353417	-52,31545662	0,0000	0,0000
14	-18,36353417	-52,31545662	0,0000	0,0000
15	-18,36353417	-52,31545662	0,0000	0,0000
16	-18,36353417	-52,31545662	0,0000	0,0000
17	-18,36353417	-52,31545662	0,0000	0,0000
18	-18,36353417	-52,31545662	0,0000	0,0000
19	-18,36353417	-52,31545662	0,0000	0,0000
20	-18,36353417	-52,31545662	0,0000	0,0000
21	-18,36353417	-52,31545662	0,0000	0,0000
22	-18,36353417	-52,31545662	0,0000	0,0000
23	-18,36353417	-52,31545662	0,0000	0,0000
24	-18,36353417	-52,31545662	0,0000	0,0000
25	-18,36353417	-52,31545662	0,0000	0,0000
26	-18,36353417	-52,31545662	0,0000	0,0000
27	-18,36353417	-52,31545662	0,0000	0,0000
28	-18,36353417	-52,31545662	0,0000	0,0000
29	-18,36353417	-52,31545662	0,0000	0,0000
30	-18,36353417	-52,31545662	0,0000	0,0000
31	-18,36353417	-52,31545662	0,0000	0,0000
32	-18,36353417	-52,31545662	0,0000	0,0000
33	-18,36353417	-52,31545662	0,0000	0,0000
34	-18,36353417	-52,31545662	0,0000	0,0000
35	-18,36353417	-52,31545662	0,0000	0,0000
36	-18,36353417	-52,31545662	0,0000	0,0000
37	-18,36353417	-52,31545662	0,0000	0,0000
38	-18,36353417	-52,31545662	0,0000	0,0000
39	-18,36353417	-52,31545662	0,0000	0,0000
40	-18,36353417	-52,31545662	0,0000	0,0000
41	-18,36353417	-52,31545662	0,0000	0,0000
42	-18,36353417	-52,31545662	0,0000	0,0000
43	-18,36353417	-52,31545662	0,0000	0,0000
44	-18,36353417	-52,31545662	0,0000	0,0000
45	-18,36353417	-52,31545662	0,0000	0,0000
46	-18,36353417	-52,31545662	0,0000	0,0000
47	-18,36353417	-52,31545662	0,0000	0,0000
48	-18,36353417	-52,31545662	0,0000	0,0000
49	-18,36353417	-52,31545662	0,0000	0,0000
50	-18,36353417	-52,31545662	0,0000	0,0000
51	-18,36353417	-52,31545662	0,0000	0,0000
52	-18,36353417	-52,31545662	0,0000	0,0000
53	-18,36353417	-52,31545662	0,0000	0,0000
54	-18,36353417	-52,31545662	0,0000	0,0000
55	-18,36353417	-52,31545662	0,0000	0,0000
56	-18,36353417	-52,31545662	0,0000	0,0000
57	-18,36353417	-52,31545662	0,0000	0,0000
58	-18,36353417	-52,31545662	0,0000	0,0000
59	-18,36353417	-52,31545662	0,0000	0,0000
60	-18,36353417	-52,31545662	0,0000	0,0000
61	-18,36353417	-52,31545662	0,0000	0,0000
62	-18,36353417	-52,31545662	0,0000	0,0000
63	-18,36353417	-52,31545662	0,0000	0,0000
64	-18,36353417	-52,31545662	0,0000	0,0000
65	-18,36353417	-52,31545662	0,0000	0,0000
66	-18,36353417	-52,31545662	0,0000	0,0000
67	-18,36353417	-52,31545662	0,0000	0,0000
68	-18,36353417	-52,31545662	0,0000	0,0000
69	-18,36353417	-52,31545662	0,0000	0,0000
70	-18,36353417	-52,31545662	0,0000	0,0000
71	-18,36353417	-52,31545662	0,0000	0,0000
72	-18,36353417	-52,31545662	0,0000	0,0000
73	-18,36353417	-52,31545662	0,0000	0,0000
74	-18,36353417	-52,31545662	0,0000	0,0000
75	-18,36353417	-52,31545662	0,0000	0,0000
76	-18,36353417	-52,31545662	0,0000	0,0000
77	-18,36353417	-52,31545662	0,0000	0,0000
78	-18,36353417	-52,31545662	0,0000	0,0000
79	-18,36353417	-52,31545662	0,0000	0,0000
80	-18,36353417	-52,31545662	0,0000	0,0000
81	-18,36353417	-52,31545662	0,0000	0,0000
82	-18,36353417	-52,31545662	0,0000	0,0000
83	-18,36353417	-52,31545662	0,0000	0,0000
84	-18,36353417	-52,31545662	0,0000	0,0000
85	-18,36353417	-52,31545662	0,0000	0,0000
86	-18,36353417	-52,31545662	0,0000	0,0000
87	-18,36353417	-52,31545662	0,0000	0,0000
88	-18,36353417	-52,31545662	0,0000	0,0000
89	-18,36353417	-52,31545662	0,0000	0,0000
90	-18,36353417	-52,31545662	0,0000	0,0000
91	-18,36353417	-52,31545662	0,0000	0,0000
92	-18,36353417	-52,31545662	0,0000	0,0000
93	-18,36353417	-52,31545662	0,0000	0,0000
94	-18,36353417	-52,31545662	0,0000	0,0000
95	-18,36353417	-52,31545662	0,0000	0,0000
96	-18,36353417	-52,31545662	0,0000	0,0000
97	-18,36353417	-52,31545662	0,0000	0,0000
98	-18,36353417	-52,31545662	0,0000	0,0000
99	-18,36353417	-52,31545662	0,0000	0,0000
100	-18,36353417	-52,31545662	0,0000	0,0000



CÂMARA MUNICIPAL DE PRESIDENTE KUBITSCHKEK

RUA TIRADENTES, 19 - CEP 39135-000 - CENTRO

TEL.: 38 3545-1184 - E-mail: camaramunicipalpk@yahoo.com.br

Site: www.presidentekubitschek.mg.leg.br

ANDAMENTO DO PROJETO

Projeto de Lei 792/18 de 20 de Agosto de 2018

“DELIMITA AS ÁREAS DO PERÍMETRO URBANO DA CIDADE DE PRESIDENTE KUBITSCHKEK”.

Despacho do Sr. Presidente:

À Comissão de Fiscalização Financeira Orçamentária, Justiça e Redação;
À Comissão de Obras Serviços Públicos, Viação e Agricultura;
À Comissão de Educação Cultura, Assistência Social e Saúde;

Para seu PARECER.

Em 27 de 08 de 2018

Presidente da Câmara

PARECER DAS COMISSÕES

Os abaixo assinados Membros efetivos das Comissões Permanentes, da Câmara Municipal de Presidente Kubitschek, Estado de Minas Gerais, conjuntamente reunidos para examinar o Projeto de Lei Nº792/2018 de 20 de Agosto de 2018, “DELIMITA AS ÁREAS DO PERÍMETRO URBANO DA CIDADE DE PRESIDENTE KUBITSCHKEK” “que depois de visto e examinado, opinam que o mesmo seja aprovado pelos demais senhores Vereadores”.

Sala das Comissões em 27 de 08 de 2018.

1) Comissão de Fiscalização Financeira Orçamentária, Justiça e Redação:

Sidgenu Marques da Silva

2) Comissão de Obras Serviços Públicos, Viação e Agricultura:

João Antônio

Joaquim Rodrigues de Jesus

3) Comissão de Educação Cultura, Assistência Social e Saúde:

Vanderci dos Santos Silva

Elina Aparecida da Silva



CÂMARA MUNICIPAL DE PRESIDENTE KUBITSCHEK

RUA TIRADENTES, 19 - CEP 39135-000 - CENTRO


TEL.: 38 3545-1184 - E-mail: camaramunicipalpk@yahoo.com.br

Site: www.presidentekubitschek.mg.leg.br

DISCUSSÃO

Por Unanimidade

Sala das Sessões 27 / 08 / 2018


(Rubrica do Presidente)

APROVADO EM DISCUSSÃO

Por Unanimidade

Sala das Sessões 27 / 08 / 2018


(Rubrica do Presidente)

APROVADO EM DISCUSSÃO


Por Unanimidade

Sala das Sessões 27 / 08 / 2018


(Rubrica do Presidente)

À SANÇÃO

Sala das Sessões 28 / 08 / 2018


(Rubrica do Presidente)